0+470

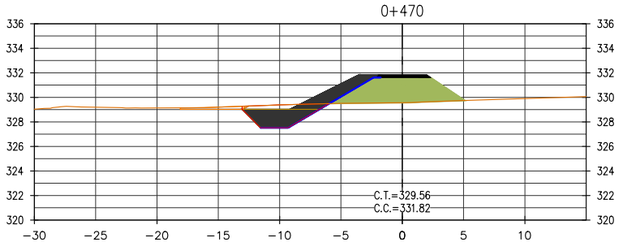

CORTE	8.85 (m2)
RELL. ESTRUC.	16.00 (m2)
CORONA	0.86 (m2)
ENR. TALUD	5.60 (m2)
ENR. UÑA	6.41 (m2)
EXC. UÑA	6.41 (m2)
DESCOLM.	0.95 (m2)
GEOTEXTIL	0.11 (*)

0+460

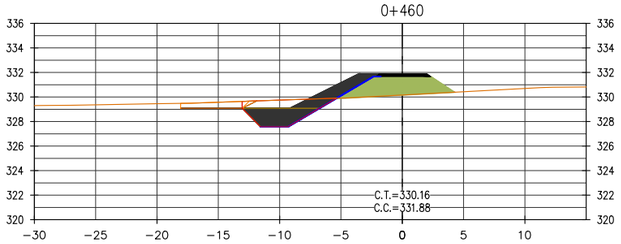

CORTE	11.17 (m2)
RELL. ESTRUC.	10.90 (m2)
CORONA	0.86 (m2)
ENR. TALUD	5.60 (m2)
ENR. UÑA	6.41 (m2)
EXC. UÑA	6.41 (m2)
DESCOLM.	2.72 (m2)
GEOTEXTIL	0.11 (*)

0+450

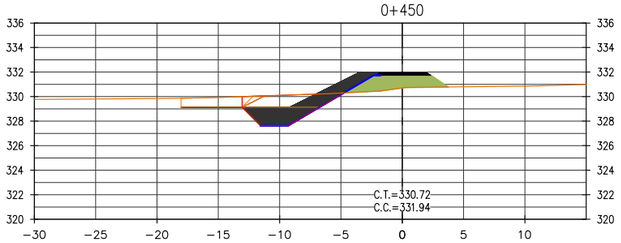

CORTE	13.60 (m2)
RELL. ESTRUC.	7.26 (m2)
CORONA	0.86 (m2)
ENR. TALUD	5.60 (m2)
ENR. UÑA	6.41 (m2)
EXC. UÑA	6.41 (m2)
DESCOLM.	4.75 (m2)
GEOTEXTIL	0.11 (*)

0+440

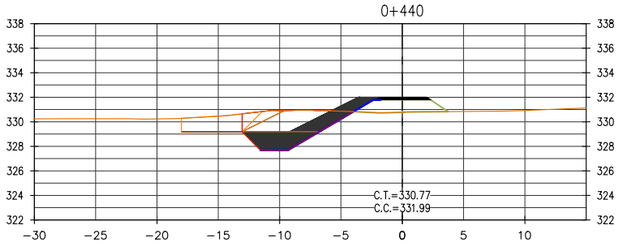

CORTE	19.41 (m2)
RELL. ESTRUC.	6.29 (m2)
CORONA	0.86 (m2)
ENR. TALUD	5.60 (m2)
ENR. UÑA	6.41 (m2)
EXC. UÑA	6.41 (m2)
DESCOLM.	8.83 (m2)
GEOTEXTIL	0.11 (*)

0+430

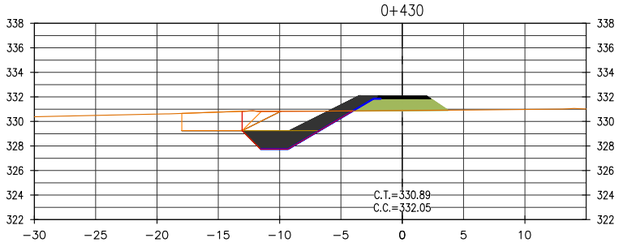

CORTE	18.56 (m2)
RELL. ESTRUC.	5.95 (m2)
CORONA	0.86 (m2)
ENR. TALUD	5.60 (m2)
ENR. UÑA	6.41 (m2)
EXC. UÑA	6.41 (m2)
DESCOLM.	9.82 (m2)
GEOTEXTIL	0.11 (*)

0+420

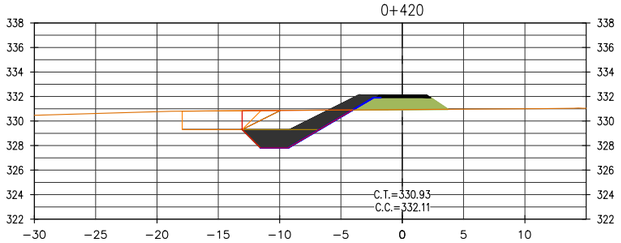

CORTE	18.36 (m2)
RELL. ESTRUC.	6.08 (m2)
CORONA	0.86 (m2)
ENR. TALUD	5.60 (m2)
ENR. UÑA	6.41 (m2)
EXC. UÑA	6.41 (m2)
DESCOLM.	9.79 (m2)
GEOTEXTIL	0.11 (*)

0+530

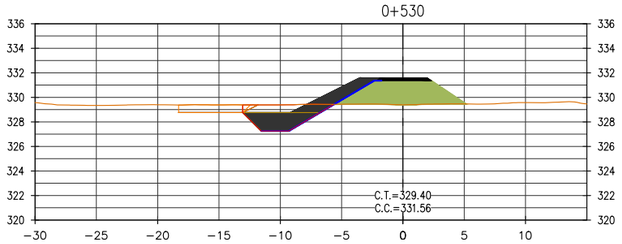

CORTE	10.81 (m2)
RELL. ESTRUC.	14.80 (m2)
CORONA	0.86 (m2)
ENR. TALUD	5.60 (m2)
ENR. UÑA	6.41 (m2)
EXC. UÑA	6.41 (m2)
DESCOLM.	3.67 (m2)
GEOTEXTIL	0.11 (*)

0+520

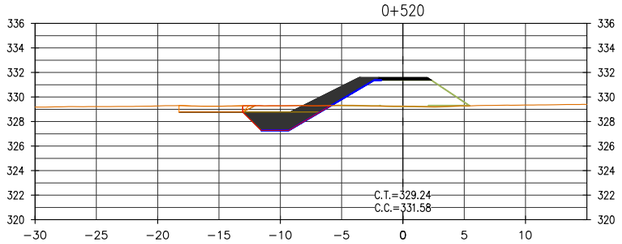

CORTE	9.85 (m2)
RELL. ESTRUC.	17.06 (m2)
CORONA	0.86 (m2)
ENR. TALUD	5.60 (m2)
ENR. UÑA	6.41 (m2)
EXC. UÑA	6.41 (m2)
DESCOLM.	2.78 (m2)
GEOTEXTIL	0.11 (*)

0+510

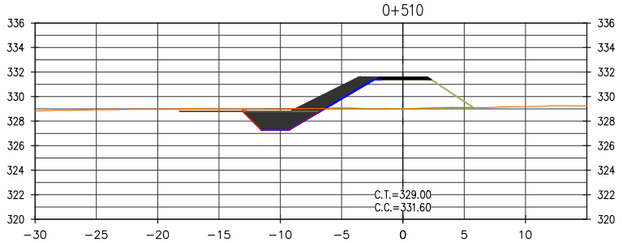

CORTE	7.73 (m2)
RELL. ESTRUC.	19.74 (m2)
CORONA	0.86 (m2)
ENR. TALUD	5.60 (m2)
ENR. UÑA	6.41 (m2)
EXC. UÑA	6.41 (m2)
DESCOLM.	1.04 (m2)
GEOTEXTIL	0.11 (*)

0+500

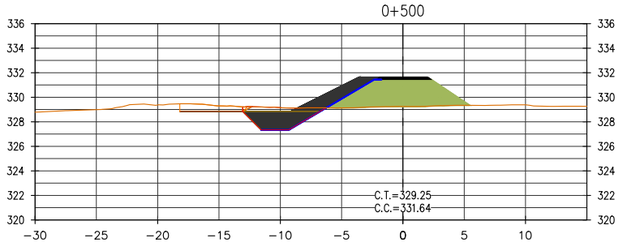

CORTE	8.54 (m2)
RELL. ESTRUC.	18.02 (m2)
CORONA	0.86 (m2)
ENR. TALUD	5.60 (m2)
ENR. UÑA	6.41 (m2)
EXC. UÑA	6.41 (m2)
DESCOLM.	2.81 (m2)
GEOTEXTIL	0.11 (*)

0+490

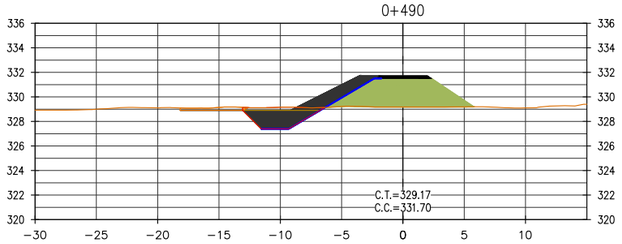

CORTE	7.91 (m2)
RELL. ESTRUC.	19.30 (m2)
CORONA	0.86 (m2)
ENR. TALUD	5.60 (m2)
ENR. UÑA	6.41 (m2)
EXC. UÑA	6.41 (m2)
DESCOLM.	1.17 (m2)
GEOTEXTIL	0.11 (*)

0+480

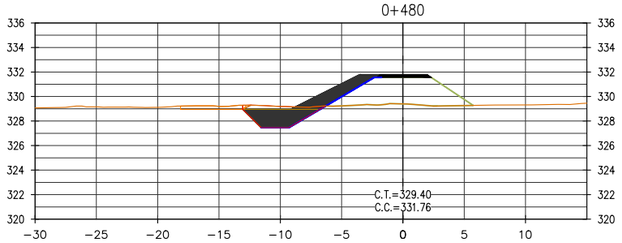

CORTE	8.03 (m2)
RELL. ESTRUC.	18.71 (m2)
CORONA	0.86 (m2)
ENR. TALUD	5.60 (m2)
ENR. UÑA	6.41 (m2)
EXC. UÑA	6.41 (m2)
DESCOLM.	1.49 (m2)
GEOTEXTIL	0.11 (*)

REFERENCIAS: VER PLANO 400195-OHL001-651-XX-DR-CV-000(0070009) (PLANTA Y PERFIL LONGITUDINAL)
VER PLANO 400195-OHL001-651-XX-DR-CV-000004 (SECCIÓN TÍPICA)

NOTAS

- C.T.= COTA TERRENO
- C.C.= COTA CORONA
- LISTADO DE MEDICIONES EN SUSTENTO DE METRADOS
- EL VALOR EXPRESADO DE GEOTEXTIL SE DEBE DIVIDIR ENTRE 0.01 PARA HALLAR EL METRADO EN m.

LEYENDA DE MATERIALES

CORTE	ENROCADO	TERRENO NATURAL
RELLENO	EXC. UÑA	GEOTEXTIL
CORONA	DESCOLMATACIÓN	NIVEL DE AGUA

RECONSTRUCCIÓN CON CAMBIOS
REVISIÓN DE DOCUMENTOS TÉCNICOS
- A- ACEPTADO
- B- ACEPTADO CON COMENTARIOS
- C- RECHAZADO

FIRMA FECHA

UBICACIÓN

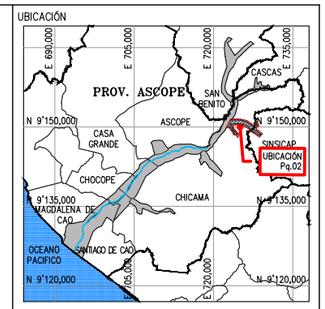

ESCALA GRAFICA

0 2.5 5.0 7.5 10.0 12.5m

1:250–A1 1:500–A3

LEYENDA

SISTEMA DE PROYECCIÓN:
UNIVERSAL TRANSVERSAL MERCATOR (UTM) , ZONA 17 SUR
DATUM : SISTEMA GEODESICO MUNDIAL (WGS 84)
FUENTE : EQUIPO TÉCNICO

REV N°	FECHA	DESCRIPCION DE LA REVISION	REV.	DIR.
.	.	.	.	.
.	.	.	.	.
.	.	.	.	.
.	.	.	.	.
R00	08.2023	EMITIDO REV. Y COMENTARIO	J.O.	R.E.

	FECHA	FIRMA
DISEÑO : ALBERTO PRIETO	15.08.2023	Alberto Prieto T. Ing. Caminos, Canales y Puertos CIP 2791-1
DIBUJO : ROGER ROSILLO	15.08.2023	Roger Rosillo L. Tecnico CAD
REVISION : ALBERTO PRIETO	15.08.2023	Alberto Prieto T. Ing. Caminos, Canales y Puertos CIP 2791-1
APROBACION : ING. JOSE LUIS OBLITAS	15.08.2023	
DIRECTOR DE PROYECTO : ING. RICARDO A. ECHEGARAY N.	15.08.2023	

OHLA Perú

inypsa

PERÚ Presidencia del Consejo de Ministros

RECONSTRUCCIÓN CON CAMBIOS

SOLUCIONES INTEGRALES
ENTREGA DE LAS DEFENSAS
RIBEREÑAS RÍO CHICAMA
Y RÍO VIRÚ (PAQUETE 9R-06)
PROYECTO 4 - CUI 2509625

PAQUETE 02 - QUEBRADA PAMPA HERMOSA QUIRRIPANO / PAMPAS DE JAGUEY

PLANO
DIQUE PH-DE-D-1
SECCIONES TRANSVERSALES
7 DE 9

ESPECIALIDAD :
CIVIL

USO :
651-DIQUES TRANSVERSALES-2

ZONA :
CHICAMA-ASCOPE-LA LIBERTAD

ESCALA :	FECHA :	REV :
1/500	15.08.2023	R00

CODIGO DEL PLANO :
400195-OHL001-651-XX-DR-CV-000016